

GMINA NOWA RUDA

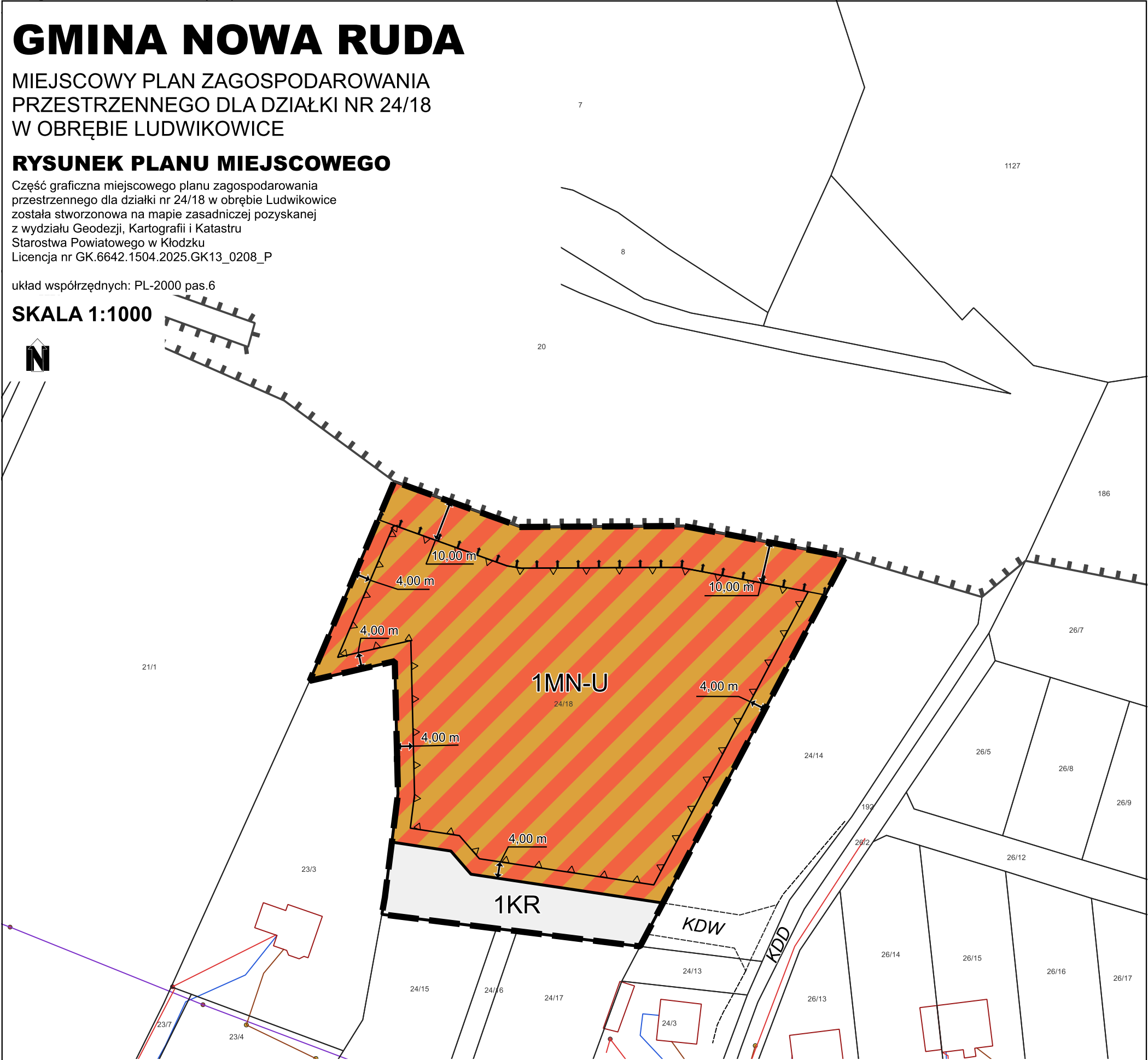
MIEJSCOWY PLAN ZAGOSPODAROWANIA
PRZESTRZENNEGO DLA DZIAŁKI NR 24/18
W OBRĘBIE LUDWIKOWICE

RYSunEK PLANU MIEJSCOWEGO

Część graficzna miejscowego planu zagospodarowania przestrzennego dla działki nr 24/18 w obrębie Ludwikowice została stworzonowa na mapie zasadniczej pozyskanej z wydziału Geodezji, Kartografii i Katastru Starostwa Powiatowego w Kłodzku
Licencja nr GK.6642.1504.2025.GK13_0208_P

układ współrzędnych: PL-2000 pas.6


SKALA 1:1000



LEGENDA:



GRANICA OBSZARU OBJĘTEGO
PLANEM MIEJSCOWYM
LINIA ROZGRANICZAJĄCA TERENY O RÓŻNYM
PRZEZNACZENIU LUB RÓŻNYCH ZASADACH
ZAGOSPODAROWANIA



NIEPRZEKRACZALNA LINIA ZABUDOWY



GRANICA TERENÓW ZAMKIĘTYCH



GRANICA STREFY OCHRONNEJ TERENU
ZAMKNIĘTEGO LINII KOLEJOWEJ NR 286

SYMBOL KLASY PRZEZNACZENIA TERENU



TEREN ZABUDOWY MIESZKANIOWEJ
JEDNORODZINNEJ LUB USŁUG




TEREN KOMUNIKACJI DROGOWEJ WEWNĘTRZNEJ

ELEMENTY RYSUNKU NIEBĘDĄCE USTALENIAMI PLANU MIEJSCOWEGO



MIEJSCE WSKAZANIA POMIARU ODLEGŁOŚCI



LINIE ROZGRANICZAJĄCE DRÓG:



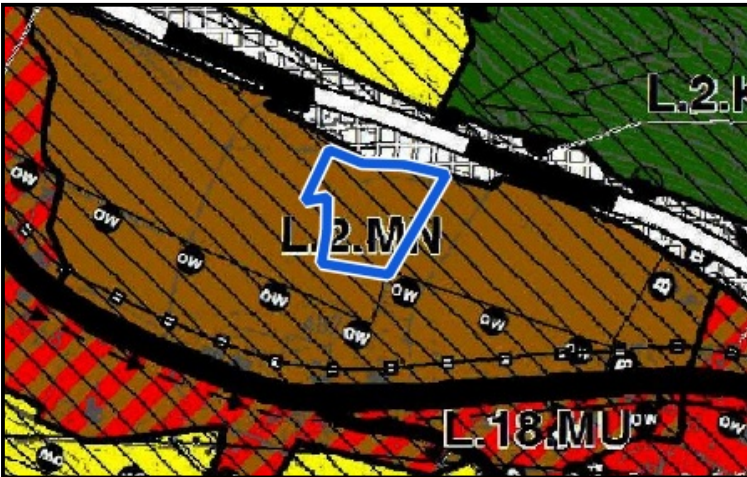
DOJAZDOWEJ



WEWNĘTRZNEJ

WYZNACZONE W OBOWIĄZUJĄCYM MIEJSCOWYM PLANIE
ZAGOSPODAROWANIA PRZESTRZENNEGO

WYKRYŚ ZE ZMIANY STUDIUM UWARUNKOWAŃ I KIERUNKÓW ZAGOSPODAROWANIA PRZESTRZENNEGO GMINY NOWA RUDA



LEGENDA WYRYSU



TERENY Z PRZEWAGĄ ZABUDOWY MIESZKANIOWEJ JEDNORODZINNEJ
I TOWARZYSZĄCYCH JEJ USŁUG



OBZAR OBOWIĄZUJĄCEGO PLANU MIEJSCOWEGO

